


Odpovědný projektant	Vypracoval	Kreslil	 ALB plus spol. s r.o. Božich bojovníků 1140/4, LIBEREC 1 Tel.fax: 485 109 494 DIČ: CZ62242563, IČ: 62242563	
Ing. Petr Rendl	Ing. P. Vajsejtlová			
Objednatel: Statutární město Liberec, nám. Dr. E. Beneše 1, Liberec Úprava cest a zpevněných ploch u ul. Burianova v Liberci			Stupeň	DPS
			Datum	03/2019
			Čísl.zak. 06/2018	Čísl.soup.
Katastrální situační výkres			M	
			č.v. C.2	

Název akce:

Obec: Liberec Katastrální území: Rochlice u Liberce





Číslo položky	Parcela	Využití	Ochrana	Vlastník	LV	Výměra m ² z KN	Dočasný zábor m ²	Zastavěná plocha m ²	Zábor ZPF m ²
1	42/13	jiná plocha ostatní plocha		STATUTÁRNÍ MĚSTO LIBEREC nám. Dr. E. Beneše 1/1, Liberec I-Staré Město, 46001 Liberec	1	1 209	677	20	
2	1715/1	trvalý travní porost	ZPF	dtto	1	7 173	466	29	38
3	1714	orná půda	ZPF	dtto	1	1 591	348	37	47
4	1716/1	jiná plocha ostatní plocha		dtto	1	762	221	12	
5	1716/173	jiná plocha ostatní plocha		dtto	1	3 309	271	9	
6	1586/72	jiná plocha ostatní plocha		dtto	1	2 143	392	18	
7	34	trvalý travní porost	ZPF	dtto	1	4 240	4 240	501	705
8	1820/19	ostatní plocha		dtto	1	3 375	268	0	

Dočasný zábor pozemku-pozemky dotčené stavbou **6883m²**

zastavěnost nová – komunikace pro pěší 385m²
– herní plochy 241m²
– celkem 626 m²

Zábor ZPF **790 m²** (min. dle zastavěnosti pozemků 567m²)

[illegible]

	DOČASNÝ ZÁBOR
	ČÍSLO POLOŽKY
	HRANICE ZÁBORU ZPF
	HRANICE ÚPRAVY